













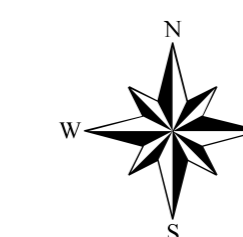
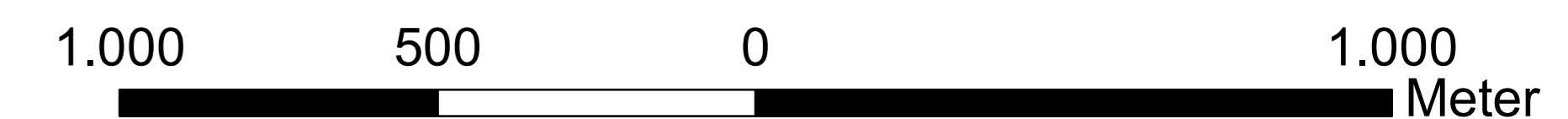


**Angelregelungen (immer in Fließrichtung)  
Karte 4**

- |   |   |
|---|---|
|  Gewässerabschnitt, beidseitig beangelbar                  |  Gewässerabschnitt, nur von rechts zu beangeln               |
|  Gewässerabschnitt, nur vom Kahn zu beangeln               |  Gewässerabschnitt, nur von rechts vom Kahn zu beangeln      |
|  Gewässerabschnitt, beidseitig vom Kahn beangelbar         |  Gewässerabschnitt, nur von rechts und vom Kahn zu beangeln  |
|  Gewässerabschnitt, nur von links zu beangeln              |  Gewässerabschnitt, nur von Leiper Seite zu beangeln         |
|  Gewässerabschnitt, nur von links vom Kahn zu beangeln     |  Zeitliche Sonderregelung vom Kahn ab 01. August zu beangeln |
|  Gewässerabschnitt, nur von links und vom Kahn zu beangeln |  Gewässerabschnitt mit Angelverbot (1.Ordnung, Zone 1 bzw 2) |

-  Grenze BR Spreewald
-  Naturschutzgebiete

Stand: Januar 2020



Biosphärenreservat  
Spreewald

