



 FFH-Gebiet Byhleguhrer See

Flurstückskataster

 Fluren
 Flurstücksgrenzen

Eigentumsarten

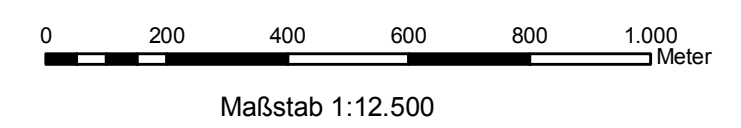
-  Bundesrepublik Deutschland
-  BVVG
-  Land Brandenburg
-  Gebietskörperschaften
-  Naturschutzorganisationen
-  Sonstige juristische Personen des öffentlichen Rechts
-  Kirchen und Religionsgemeinschaften
-  Privateigentum
-  Andere Eigentümer

Datenquellen:
 DTK10: LGB © Geobasis-DE/LGB, 2017, LVE 02/09
 Geofachdaten:
 FFH-Gebiet und ALK: Landesamt für Umwelt, 01/2018

Managementplan für das FFH-Gebiet "Byhleguhrer See"
 (Landesnr.: 65, EU-Nr.: 4150-302)



Zusatzkarte: Eigentümerstruktur



Bearbeitung: Institut für angewandte Gewässerökologie (C. Kamenz)
 Stand: 10.06.2021

<p>Auftraggeber: Landesamt für Umwelt Seeburger Chaussee 2 14476 Potsdam, OT Groß Glienicke</p>	<p>Auftragnehmer: Natur+Text GmbH Friedensallee 21 15834 Rangsdorf</p>	<p>Institut für angewandte Gewässerökologie GmbH Schlunkendorfer Straße 2e 14554 Seddin</p>	<p>Landschaft planen + bauen Berlin GmbH Am Treptower Park 28-30 12435 Berlin</p>	<p>LB Planer+Ingenieure GmbH Eichenallee 1a 15711 Königs Wusterhausen</p>
---	--	--	--	--